

1 Le village de Malleval - 29 janvier 1944

Situé sur le flanc nord-ouest du Vercors, dans un cirque de falaises et de forêts, le village de Malleval abrita un maquis important. De Reyniès fut parmi les fondateurs de ce camp, avant que les chasseurs alpins du lieutenant Eysseric ne l'organisent militairement. Le 29 janvier 1944, les Allemands prennent au piège les maquisards dont vingt-deux périssent dans le combat. Le village est incendié, huit habitants sont jetés dans le brasier d'une grange. Sept autres ne reviendront jamais de déportation. Un monument imposant, un gisant, rend hommage à ces victimes.

À 18 km de Saint-Marcellin, par Cognin-les-Gorges, départementale 22

2 La Nécropole de St-Nizier-du-Mouchette - 13,15 juin 1944

C'est ici, devant l'un des plus beaux panoramas des Alpes, à l'aplomb de Grenoble, que 250 maquisards ont tenu tête aux assauts allemands le 13 juin 1944. Certes, ils furent débordés le 15 juin, lorsque l'ennemi revint avec plus d'un millier d'hommes. Leur résistance héroïque dirigée notamment par l'écrivain Jean Prévost (Capitaine Goderville) le Général Costa de Beauregard, le Capitaine Brissac et les lieutenants Chabal et Bouchier - Veyrat, constitue l'une des plus belles pages de gloire de la Résistance française. Les tombes de Jean Prévost, mort en août 1944, et de nombreux héros du Vercors, dont celle d'Eugène Chavant, chef civil du maquis, sont réunies dans ce cimetière national qui occupe l'emplacement exact où les maquisards ont exercé la plus vive résistance à l'ennemi les 13 et 15 juin 1944.

À 20 km de Grenoble, par la départementale 106

3 Le village de Vassieux-en-Vercors - juillet 1944

Le village de Vassieux-en-Vercors, sur le territoire duquel se trouve le Mémorial de la Résistance, est une composante essentielle du parcours. Ce village martyr a été fait Compagnon de Libération le 4 août 1945 par le Général de Gaulle, aux côtés de Paris, Nantes, Grenoble, l'Île de Sein. Lieu de bataille, lieu de répression sauvage, lieu de destruction systématique, c'est ici qu'est érigé un monument aux victimes civiles. Il symbolise les souffrances endurées et la volonté de ne pas disparaître.

4 Le musée de la Résistance en Vercors

Ce lieu évoque l'histoire de la résistance dans le massif du Vercors à travers une collection d'objets et de photos d'époque. Le musée est situé au centre du village de Vassieux-en-Vercors. Il a été fondé en 1973 par Joseph La Picirella qui a fait don de la collection au département de la Drôme en 1999. Ce musée est géré par le Conseil Général de la Drôme.

Dans le village de Vassieux en Vercors

5 La Nécropole de Vassieux-en-Vercors

Au centre de la cuvette de Vassieux, un cimetière et une salle du souvenir honorent les victimes des événements tragiques de juillet 1944. C'est dans ce site du Vercors drômois, sur un vaste plateau, que se sont posés les planeurs à croix noires, le 21 juillet 1944. Les maquisards, croyant d'abord à l'arrivée des Alliés, comme promis, sont surpris et la plupart tués sur place. Les commandos aéroportés allemands se réfugient dans le village. Soutenus les jours suivants par d'autres troupes venues du ciel, ils ne seront pas délogés, et sèmeront la terreur.

1 km au nord de Vassieux en Vercors

6 Le Pas de l'Aiguille - 22 juillet 1944

La bataille fait rage sur les nombreux cols escarpés qui ceignent le Vercors. Le 22, au Pas de l'Aiguille, vingt-trois maquisards sont coincés dans une grotte prise sous le feu ennemi. Ils résistent pendant plus de trente heures aux assauts. En pleine nuit ils tentent une sortie et réussissent à s'échapper en dévalant la pente. Huit de leurs camarades meurent là-haut, trois d'entre eux, grièvement blessés, choisissent de mettre fin à leurs jours à l'intérieur de la grotte. Un monument en leur mémoire se dresse dans la petite plaine à côté de la grotte qui les a vus mourir.

RN 75 de Grenoble à Clelles, puis D7 jusqu'à Chichilianne, puis sentier de randonnée - 2 à 3 heures de marche

7 Ruines de Valchevrière - 22, 23 juillet 1944

Ce village en pleine forêt servit de camp aux maquisards avant d'être le lieu de sévères affrontements les 22 et 23 juillet 1944. Sur ce belvédère qui domine le village, le lieutenant Chabal et ses hommes se sacrifièrent pour retarder l'avance allemande et moururent les armes à la main. Le village fut ensuite incendié. Aujourd'hui ce site, l'un des plus émouvants du Vercors, conclut un chemin de croix édifié depuis Villard-de-Lans. Le village ruiné est resté en l'état. Seule la petite chapelle est encore debout.

À 4,5 km de Villard-de-Lans, par la départementale 215C

8 La Cour des Fusillés, la Chapelle-en-Vercors - 25 juillet 1944

Le 25 juillet 1944, les soldats allemands arrivent à la Chapelle-en-Vercors, ils rassemblent la population et prennent seize jeunes gens en otage. Le soir même, alors que le village est incendié, ces garçons sont fusillés dans la cour d'une ferme. À l'intérieur de la grange restaurée qui jouxte la cour, un espace muséographique rend hommage à ces martyrs.

Dans le village de Vassieux en Vercors

9 Porche de la Grotte de la Luire - 27 juillet 1944

Le 27 juillet 1944, l'hôpital du maquis, improvisé sous le porche de la Grotte de la Luire, est cerné par les troupes de l'armée allemande. Les blessés intransportables sont fusillés. L'équipe sanitaire et les malades sont conduits au hameau de Rousset, puis à Grenoble où les médecins et l'aumônier seront fusillés. Sept infirmières seront déportées, les autres blessés seront exécutés dans un champ près du village.

À 4 km au sud de Saint-Agnan-en-Vercors



Les lieux de Mémoire

les chemins de la Liberté





Il n'est pas une commune, pas une forêt, pas une clairière, pas une montagne du Vercors qui n'ait été le théâtre de combats ou d'actes de résistance. Nombreux sont aujourd'hui ces lieux de mémoire où sont tombés des hommes et des femmes, où ont vécu en clandestinité des groupes de résistants, où se sont produits des parachutages...

Vous ne pouvez traverser le massif sans rencontrer une croix, une stèle, un monument, une plaque rappelant ces sacrifices. Afin de rendre plus sensibles et plus visibles ces évocations du passé, afin également de manifester leur appartenance à un même parcours du souvenir, un symbole unique a été retenu. Sur chacun de ces lieux, un if a été planté. A son pied un petit parallélépipède de bronze, de trente centimètres de long, porte pour signature : "Site National Historique de la Résistance en Vercors". Cette signalétique homogène est intégrée au paysage. Elle permet d'emblée au passant de comprendre qu'ici a soufflé l'esprit de Résistance.

Le combat :

Le 6 juin 1944, l'excitation est à son comble en France et dans le Vercors. L'ordre de Londres est le signal de l'action générale. Les entrées du massif sont verrouillées. On ne laisse monter que les volontaires qui affluent. Ils sont 4000, début juillet, et ils proclament la République, faisant flotter le drapeau tricolore sur un territoire déclaré « libre ».

Ce massif en armes est un défi à l'ennemi. À Grenoble, le Général allemand Karl Pflaum décide d'en finir. Après quelques offensives destinées à mesurer la résistance effective du maquis, notamment à Saint-Nizier les 13 et 15 juin 1944 et aux Écouges le 21 juin 1944, il lance le 21 juillet quinze-mille hommes de troupe à l'assaut du Vercors. L'attaque est générale, par les routes, par les « pas », ces cols escarpés que l'on ne franchit qu'à pied, et par les airs puisque sur Vassieux se posent les planeurs à croix noires de la Waffen SS, là où auraient dû atterrir les Alliés. Après une semaine d'un combat acharné mais inégal, le Vercors est à genoux. Plus de 600 résistants et une centaine d'Allemands sont tués.

Quant à la population, exposée à la sauvagerie des assaillants, elle paie un lourd tribut : 201 personnes meurent dans des conditions souvent atroces, 41 autres sont déportées, 573 maisons sont détruites.

1^{er} février 1944

Création des Forces Françaises de l'Intérieur (FFI).

25 mars 1944

La milice française et les troupes allemandes massacrent quatre cents maquisards sur le plateau des Glières en Haute-Savoie.

6 juin 1944

Débarquement allié en Normandie.

10 juin 1944

Massacre par les SS de la population d'Oradour-sur-Glane, en Limousin.

13 juin – 30 juillet 1944

Combats du Vercors.

15 août 1944

Débarquement Allié en Provence.

22 août 1944

Libération de Grenoble.

25 août 1944

Libération de Paris.

31 août 1944



Libération de Valence.

3 septembre 1944

Libération de Lyon.



les chemins de la Liberté



Situés aux confins de la Drôme et de l'Isère, les Chemins de la Liberté proposent de découvrir les hauts lieux de mémoire de la Résistance dans le Vercors. Ce parcours permet aux visiteurs d'apprendre et de comprendre ces événements tragiques. Il s'articule autour de deux lieux incontournables que sont le Mémorial de la Résistance et le Musée de la Résistance. Ils en constituent les étapes principales.

Mais c'est aussi huit principaux sites historiques répartis sur l'ensemble du Plateau de Vercors : le village de Malleval, la Nécropole de Saint-Nizier du Moucherotte, les ruines de Valchevrière, le village de Vassieux-en-Vercors, la Cour des Fusillés, à la Chapelle-en-Vercors, le Pas de l'Aiguille et la Grotte de la Luire à Saint-Agnan-en-Vercors.



Le Mémorial de la Résistance

À Vassieux-en-Vercors, le Mémorial de la Résistance est l'étape centrale d'un parcours qui incite le visiteur à découvrir les lieux où se sont déroulés les événements tragiques du Vercors. Il offre par sa sobriété et sa représentation symbolique une image de ce que furent les années sombres de la deuxième Guerre Mondiale : la Résistance.

Le Mémorial a été construit dans un lieu isolé du monde et des regards. Le choix de l'implantation n'est pas un hasard. Trouvant abri au sein de la roche, entouré de pins et de genévriers, ce bâtiment est dissimulé tout comme le furent les hommes et les femmes qui se réfugièrent dans la clandestinité. Le visiteur se trouve ainsi plongé dès son arrivée dans le cadre des maquis du Vercors.

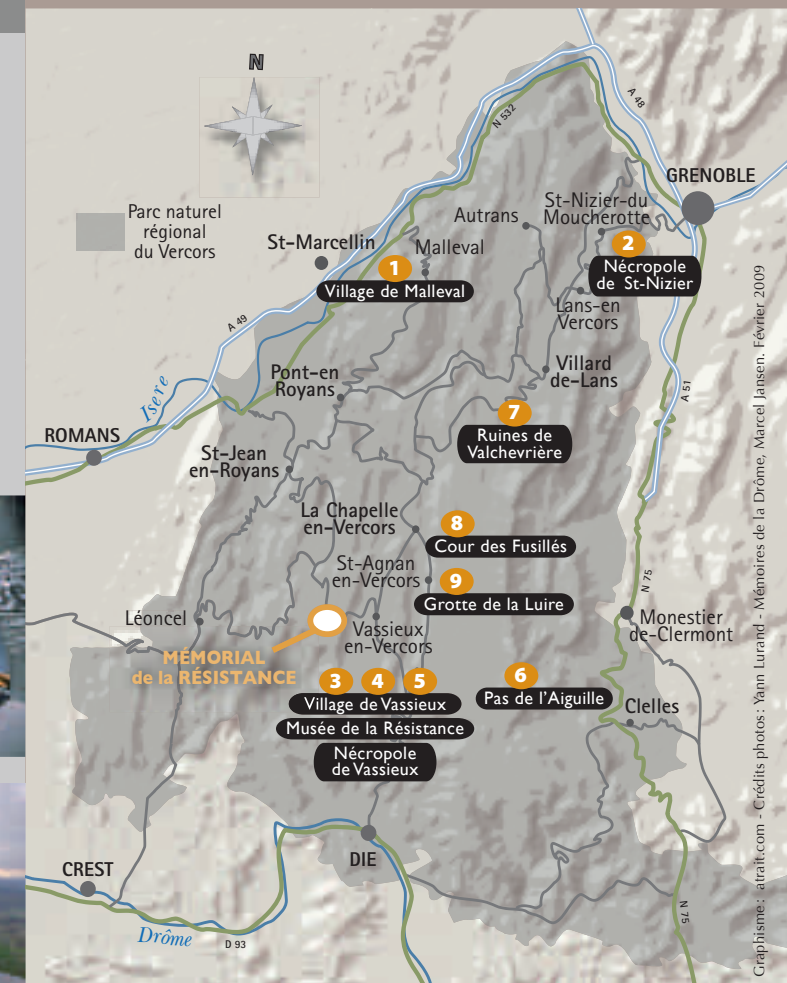
Dominant la plaine de Vassieux, ce site offre une perspective sur l'ensemble du massif. Le bâtiment suit les courbes de niveau du terrain, respectant le site naturel et historique. À l'intérieur, le visiteur suit un parcours dans lequel des vestibules et des points de lumière servent de transition entre les salles. La visite se termine par le belvédère qui domine la plaine de Vassieux, instant de découverte et de confrontation entre un paysage et son histoire.

3 km au-dessus du village de Vassieux, Col de La Chau



Mémorial de la Résistance

Col de la Chau,
26420 Vassieux-en-Vercors
tél : 04 75 48 26 00
fax : 04 75 48 28 67
info@memorial-vercors.fr
www.memorial-vercors.fr



Graphisme : atrait.com - Crédits photos : Yann Lurand - Mémoires de la Drôme, Marcel Jansen, Février, 2009

